

Verordnung des Landkreises Zwickauer Land zur Festsetzung des Naturdenkmals „Erlenbruch am Kreuzborn“ in der Großen Kreisstadt Crimmitschau im Landkreis Zwickauer Land

Vom 8. Dezember 2000

Aufgrund von § 21 und § 50 Abs. 1, Satz 1, Nr. 3 des Sächsischen Gesetzes über Naturschutz und Landschaftspflege (Sächsisches Naturschutzgesetz - SächsNatSchG) in der Fassung der Bekanntmachung vom 11. Oktober 1994 (SächsGVBl. S. 1601, ber. 1995, S. 106), geändert durch Gesetz vom 18. März 1999 (SächsGVBl. S. 85, ber. S. 186) hat der Kreistag des Landkreises Zwickauer Land mit Beschluss vom 7. Dezember 2000, Beschluss - Nr.: 128/00/II folgende Verordnung erlassen:

§ 1

Festsetzung als Schutzgebiet

Die in § 2 näher bezeichnete Fläche auf dem Gebiet der Großen Kreisstadt Crimmitschau, Gemarkung Frankenhausen des Landkreises Zwickauer Land wird als Naturdenkmal festgesetzt. Das Naturdenkmal führt die Bezeichnung „Erlenbruch am Kreuzborn“.

§ 2

Schutzgegenstand

- (1) Das Naturdenkmal hat eine Größe von ca. 5,0 Hektar.
- (2) Das Naturdenkmal umfasst auf dem Gebiet der Großen Kreisstadt Crimmitschau, Gemarkung Frankenhausen der Grundstücke mit den Flurstücksnummern 230/2, 230/3 und 659 c.
Es liegt nordwestlich von der Großen Kreisstadt Crimmitschau sowie nördlich der Greizer Straße und wird wie folgt grob begrenzt:
 - im Norden von Acker,
 - im Osten, Südwesten und Nordwesten vom Sahnwald.
- (3) Die Grenzen des Naturdenkmals sind in einer Übersichtskarte des Landratsamtes des Landkreises Zwickauer Land vom 8. Dezember 2000 im Maßstab 1:10 000 (Anlage 1) mit einer durchgezogenen Linie rot eingetragen und in einer Flurkarte des Landratsamtes des Landkreises Zwickauer Land vom 8. Dezember 2000 im Maßstab 1:1000 (Anlage 2) mit einer durchgezogenen bzw. unterbrochenen Linie rot eingetragen (bei Kopien schwarz). Maßgebend für den Grenzverlauf ist die Linieneaußenkante. Die Karten (Anlage 1 und 2) sind Bestandteil der Verordnung.
- (4) Die Verordnung mit Karten wird im Landratsamt des Landkreises Zwickauer Land, Sitz Werdau, untere Naturschutzbehörde, in 08412 Werdau, Schulstraße 7, zur kostenlosen Einsicht durch jedermann während der Sprechzeiten niedergelegt.

§ 3

Schutzweck

- (1) Die Unterschutzstellung dient dem langfristigen Erhalt eines für die Naturschutzbedeutung des Freistaates Sachsen bedeutsamen Bachauenwaldes.
- (2) Der Zweck ist der Schutz und die Erhaltung aus wissenschaftlichen, naturgeschichtlichen, landschaftlichen und kulturellen Gründen, insbesondere
 1. zur Erhaltung und Pflege der bewaldeten Bachau um den Oberlauf des Sahnbachs;
 2. zur Erhaltung des natürlich in der Bachau mäandrierenden Sahnbachs und seiner Gewässer-morphologie;
 3. zur Erhaltung des kulturhistorisch bedeutsamen Areals um das Quell-

gebiet des Kreuzborns.

- (3) Der Zweck ist weiterhin der Schutz und die Erhaltung der Seltenheit, der Eigenart und der landschaftstypischen Schönheit, insbesondere
 1. zur Erhaltung des durch Stauinsesse und regelmäßige Überflutung geprägten Wasserregimes der Bachau;
 2. zur Erhaltung des landschaftsästhetisch reizvollen Blütenaspekts der Frühjahrsgewächse;
 3. zur Erhaltung des von Totholz und üppigem Unterwuchs geprägten urwüchsigen Erscheinungsbildes des Auenwaldes in der ansonsten parkartig umgestalteten Aue des Sahnbachs.

§ 4

Verbote

- (1) In dem Naturdenkmal sind alle Handlungen verboten, die zu einer Beseitigung, Zerstörung, Beschädigung, Veränderung oder nachhaltigen Störung des Naturdenkmals führen können.
- (2) Im Naturdenkmal ist insbesondere verboten:
 1. bauliche Anlagen im Sinne der Sächsischen Bauordnung in der jeweils geltenden Fassung zu errichten, auch wenn sie keiner Genehmigung bedürfen;
 2. Straßen, Wege, Plätze oder sonstige Verkehrsanlagen anzulegen, Leitungen ober- oder unterirdisch zu verlegen oder Anlagen aller genannten Arten zu verändern;
 3. Handlungen vorzunehmen, die den Boden in seiner Gestalt, Struktur oder Beschaffenheit verändern oder verändern können, wie insbesondere das Abbauen von Bodenbestandteilen, Grabungen, Bohrungen oder Sprengungen sowie Aufschüttungen, Abgrabungen, Auffüllungen oder Ablagerungen;
 4. jegliche Abfälle oder sonstige Materialien zu lagern oder zu behandeln;
 5. Wege zu verlassen;
 6. Hunde frei laufen zu lassen;
 7. Plakate, Bild- oder Schrifttafeln aufzustellen oder anzubringen;
 8. Pflanzen oder Pflanzenteile einzubringen, zu entnehmen, zu beschädigen oder zu zerstören;
 9. Tiere einzubringen, wildlebenden Tieren nachzustellen, diese zu beunruhigen, sie zu fangen, zu verletzen oder zu töten oder Puppen, Larven, Eier oder Nester oder sonstige Brut-, Wohn- oder Zufluchtsstätten dieser Tiere zu entfernen, zu beschädigen oder zu zerstören;
 10. die bisherige Grundstücksnutzung in einer Art zu ändern, welche dem Schutzzweck zuwiderläuft;
 11. zu zelten oder zu lagern;
 12. Erholungseinrichtungen aller Art anzulegen, Wohnwagen, sonstige Fahrzeuge oder Verkaufsstände aufzustellen oder mit diesen zu fahren;
 13. zu reiten;
 14. Feuerstellen zu errichten, zu unterhalten oder Flächenverbrennungen durchzuführen;
 15. Lärm zu verursachen, der geeignet ist, Tiere zu beunruhigen und den Naturgenuss zu beeinträchtigen;

tigen;

16. Pflanzenschutz- und Pflanzenschutzmittel sowie Schädlingsbekämpfungsmittel oder andere chemische Mittel anzuwenden;
17. das Gewässer zu verunreinigen, Entwässerungsmaßnahmen und Veränderungen an dem Gewässer vorzunehmen oder andere Maßnahmen durchzuführen, die den Grundwasserstand oder den Zu- und Ablauf des Wassers verändern können;
18. Markierungszeichen aufzustellen, anzubringen oder auf im Naturdenkmal befindliche Objekte aufzuzeichnen;
19. die Fläche zu beweiden.

§ 5

Zulässige Handlungen

- (1) Der § 4 gilt nicht.
 1. für die dem Schutzzweck entsprechende ordnungsgemäße Ausübung der Jagd mit der Maßgabe, dass gemäß § 37 Abs. 3 des Sächsischen Landesjagdgesetzes (SächsJagdG) in der jeweils gültigen Fassung die Errichtung von Jagdeinrichtungen der Genehmigung der unteren Naturschutzbehörde bedarf und gemäß § 30 Abs. 2 Nr. 7 SächsJagdG die Jagd mit Schlegeisen verboten ist;
 2. für wissenschaftliche Forschungen und Bestandsaufnahmen;
 3. für die sonstige bisherige rechtmäßig ausgeübte Nutzung und Unterhaltung der Grundstücke, des Gewässers und der Wege in der bisherigen Art und im bisherigen Umfang;
 4. für die zur Erhaltung der Funktionsfähigkeit der Schutzzone notwendigen und von der Naturschutzbehörde angeordneten Überwachungs-, Schutz- und Pflegemaßnahmen;
 5. für behördlich angeordnete oder zugelassene Beschuldigungen.
- (2) Die ordnungsgemäße forstwirtschaftliche Nutzung im bisherigen Maß und Umfang wird auf die Entnahme gebietsfremder Gehölze beschränkt und die Entnahme von liegendem und stehendem Totholz aus Verkehrssicherungsgründen im Randbereich der Wege zugelassen.

§ 6

Befreiungen

Von den Verboten dieser Verordnung kann die untere Naturschutzbehörde nach § 53 SächsNatSchG Befreiung erteilen.

§ 7

Ordnungswidrigkeiten

- (1) Ordnungswidrig im Sinne des § 61 Abs. 1 Nr. 1 SächsNatSchG handelt, wer in dem Naturdenkmal vorsätzlich oder fahrlässig, soweit § 5 dieser Verordnung nichts anderes bestimmt, entgegen § 4 Abs. 1 dieser Verordnung Handlungen vornimmt, die zu einer Beseitigung, Zerstörung, Beschädigung, Veränderung oder nachhaltigen Störung des Naturdenkmals führen können.
- (2) Ordnungswidrig im Sinne des § 61 Abs. 1 Nr. 1 SächsNatSchG handelt auch, wer in dem Naturdenkmal ohne Befreiung vorsätzlich oder fahrlässig
 1. entgegen § 4 Abs. 2 Nr. 1 bauli-

che Anlagen im Sinne der Sächsischen Bauordnung in der jeweils geltenden Fassung errichtet, auch wenn sie keiner Genehmigung bedürfen;

2. entgegen § 4 Abs. 2 Nr. 2 Straßen, Wege, Plätze oder sonstige Verkehrsanlagen anlegt, Leitungen ober- oder unterirdisch verlegt oder Anlagen aller genannten Arten verändert;
3. entgegen § 4 Abs. 2 Nr. 3 Handlungen vornimmt, die den Boden in seiner Gestalt, Struktur oder Beschaffenheit verändern oder verändern können, wie insbesondere das Abbauen von Bodenbestandteilen, Grabungen, Bohrungen oder Sprengungen sowie Aufschüttungen, Abgrabungen, Auffüllungen oder Ablagerungen;
4. entgegen § 4 Abs. 2 Nr. 4 jegliche Abfälle oder sonstige Materialien lagert oder behandelt;
5. entgegen § 4 Abs. 2 Nr. 5 Wege verlässt;
6. entgegen § 4 Abs. 2 Nr. 6 Hunde frei laufen lässt;
7. entgegen § 4 Abs. 2 Nr. 7 Plakate, Bild- oder Schrifttafeln aufstellt oder anbringt;
8. entgegen § 4 Abs. 2 Nr. 8 Pflanzen oder Pflanzenteile einbringt, entnimmt, beschädigt oder zerstört;
9. entgegen § 4 Abs. 2 Nr. 9 Tiere einbringt, wildlebenden Tieren nachstellt, diese beunruhigt, sie fängt, verletzt oder tötet oder Puppen, Larven, Eier oder Nester oder sonstige Brut-, Wohn- oder Zufluchtsstätten dieser Tiere entfernt, beschädigt oder zerstört;
10. entgegen § 4 Abs. 2 Nr. 10 die bisherige Grundstücksnutzung in einer Art ändert, welche dem Schutzzweck zuwiderläuft;
11. entgegen § 4 Abs. 2 Nr. 11 zelten oder lagert;
12. entgegen § 4 Abs. 2 Nr. 12 Erholungseinrichtungen aller Art anlegt, Wohnwagen, sonstige Fahrzeuge oder Verkaufsstände aufstellt oder mit diesen fährt;
13. entgegen § 4 Abs. 2 Nr. 13 reitet;
14. entgegen § 4 Abs. 2 Nr. 14 Feuerstellen errichtet, unterhält oder Flächenverbrennungen durchführt;
15. entgegen § 4 Abs. 2 Nr. 15 Lärm verursacht, der geeignet ist, Tiere zu beunruhigen und den Naturgenuss zu beeinträchtigen;
16. entgegen § 4 Abs. 2 Nr. 16 Pflanzenschutz- und Pflanzenbehandlungsmittel sowie Schädlingsbekämpfungsmittel oder andere chemische Mittel anwendet;
17. entgegen § 4 Abs. 2 Nr. 17 das Gewässer verunreinigt, Entwässerungsmaßnahmen und Veränderungen an dem Gewässer vornimmt oder andere Maßnahmen durchführt, die den Grundwasserstand oder den Zu- und Ablauf des Wassers verändern können;
18. entgegen § 4 Abs. 2 Nr. 18 Markierungszeichen aufstellt, anbringt oder auf im Naturdenkmal befindliche Objekte aufzeichnet;
19. entgegen § 4 Abs. 2 Nr. 19 die Fläche beweidet; soweit diese Handlungen nicht gemäß § 5 dieser Verordnung zulässig sind.

- (3) Ordnungswidrig im Sinne des § 61 Abs. 1 Nr. 1 SächsNatSchG handelt auch, wer vorsätzlich oder fahrlässig einer vollziehbaren Nebenbestimmung zuwiderhandelt, mit der eine nach § 6 erteilte Befreiung versehen worden ist.

§ 8

In-Kraft-Treten und Außer-Kraft-Treten

- (1) Diese Verordnung tritt am Tag nach ihrer Verkündung in Kraft.
- (2) Gleichzeitig tritt Nr. 27 des I. Abschnittes des Beschlusses des Rates des Kreistages Werdau vom 20.10.1983, Beschluss-Nr.: 951/83 und des Beschlusses des Kreistages Werdau vom 27. Oktober 1983, Beschluss-Nr.: 178/83 zur Festsetzung von Naturdenkmalen (Kreis-Naturschutzliste) außer Kraft. Die vorstehende Verordnung wird hiermit ausgesetzt und ist zu verkünden.

Werdau, den 8. Dezember 2000

Otto
Landrat

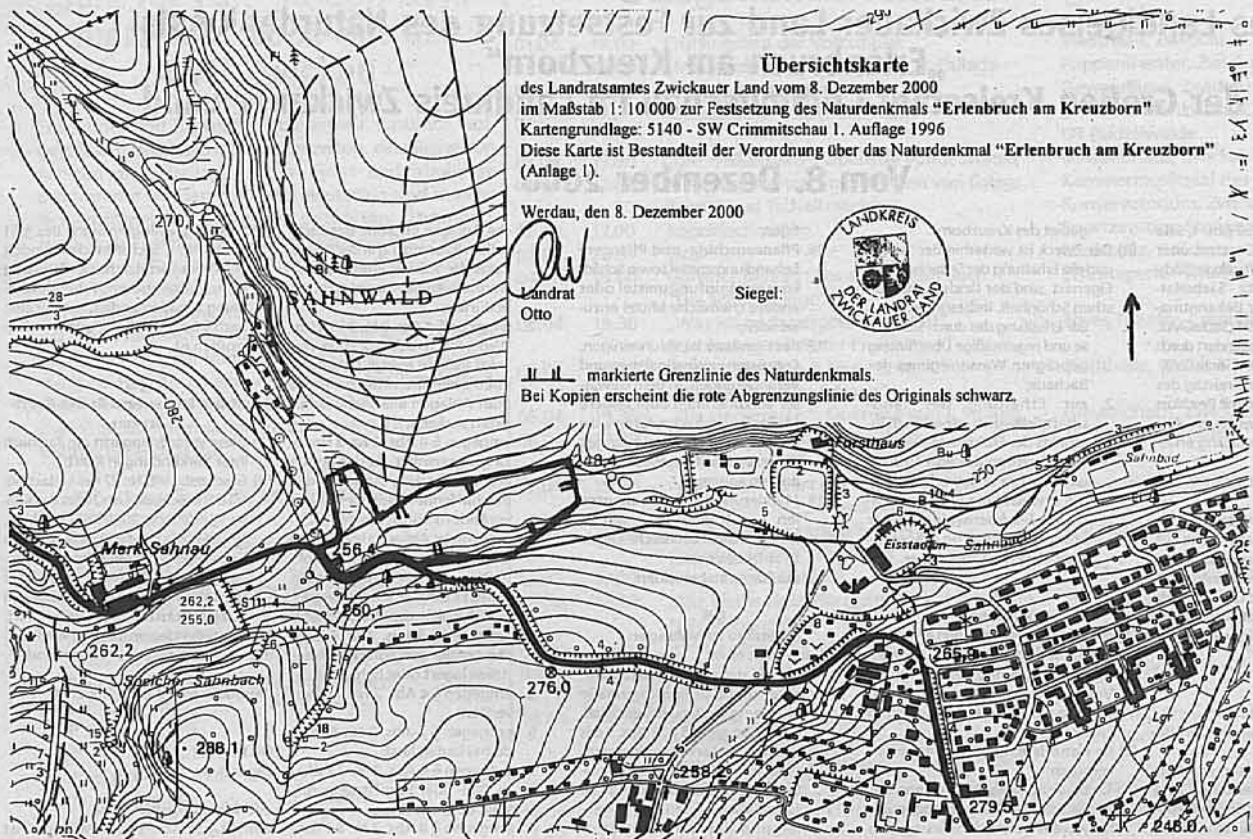
„Verkündungshinweis:

Gemäß § 51 Abs. 10 SächsNatSchG ist eine Verletzung der Verfahrensvorschriften unbeachtlich, wenn sie nicht innerhalb eines Jahres nach Verkündung der Rechtsverordnung schriftlich unter Angabe der Tatsachen, die die Verletzung begründen sollen, beim Landkreis Zwickauer Land, Landratsamt, Sitz Werdau, untere Naturschutzbehörde, in 08412 Werdau, Schulstraße 7, geltend gemacht wird. Darüber hinaus wird darauf hingewiesen, dass gemäß § 3 Abs. 6 i.V.m. § 3 Abs. 5 der Landkreisordnung für den Freistaat Sachsen (SächsLKrO) vom 19. Juli 1993 (SächsGVBl. S. 577), zuletzt geändert durch Gesetz vom 20. Februar 1997 (SächsGVBl. S. 105), eine Verletzung von Verfahrens- und Formvorschriften beim Zustandekommen dieser Rechtsverordnung nach Ablauf eines Jahres nach dieser Verkündung nicht mehr geltend gemacht werden kann. Es sei denn, dass

1. die Ausfertigung nicht oder fehlerhaft erfolgt ist,
2. die Vorschriften über die Öffentlichkeit der Sitzungen, die Genehmigung oder Bekanntmachung der Sitzung verletzt worden sind,
3. der Landrat dem Beschluss nach § 48 Abs. 2 der SächsLKrO wegen Gesetzeswidrigkeit widersprochen hat,
4. vor Ablauf der in Satz 1 genannten Frist
 - a) die Rechtsaufsichtsbehörde den Beschluss beanstandet hat oder
 - b) die Verletzung der Verfahrens- oder Formvorschriften gegenüber dem Landkreis Zwickauer Land unter Bezeichnung des Sachverhaltes, der die Verletzung begründen soll, schriftlich geltend gemacht worden ist.

Ist eine Verletzung nach Satz 2 Nr. 3 oder 4, geltend gemacht worden, so kann auch nach Ablauf der in Satz 1 genannten Frist jedermann diese Verletzung geltend machen.“

Seite 8 und 9 Karten



Übersichtskarte
 des Landratsamtes Zwickauer Land vom 8. Dezember 2000
 im Maßstab 1: 10 000 zur Festsetzung des Naturdenkmals "Erlenbruch am Kreuzborn"
 Kartengrundlage: 5140 - SW Crimmitschau I. Auflage 1996
 Diese Karte ist Bestandteil der Verordnung über das Naturdenkmal "Erlenbruch am Kreuzborn"
 (Anlage 1).

Werdau, den 8. Dezember 2000

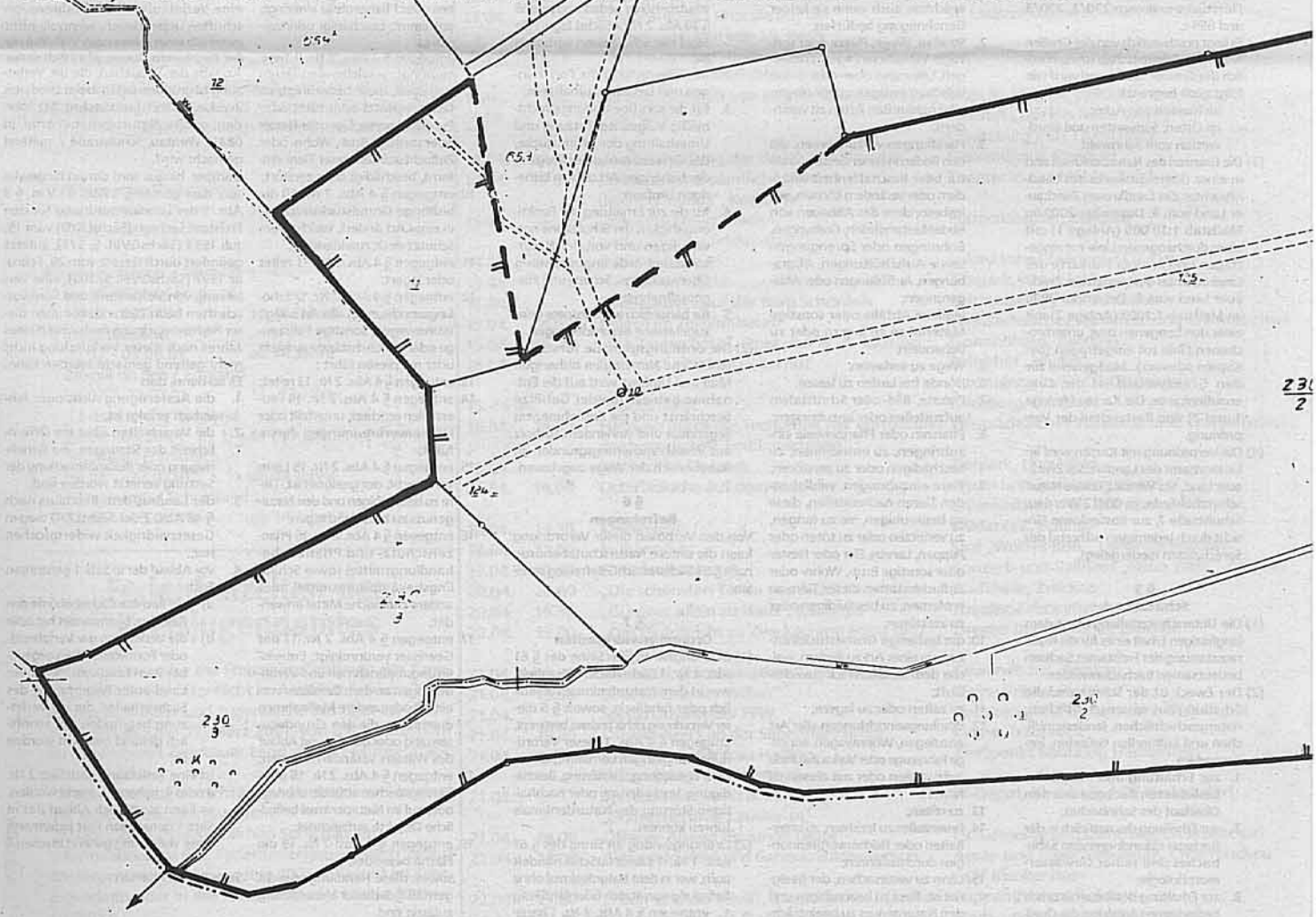
Otto
 Landrat
 Otto



Siegel:



--- markierte Grenzlinie des Naturdenkmals.
 Bei Kopien erscheint die rote Abgrenzungslinie des Originals schwarz.



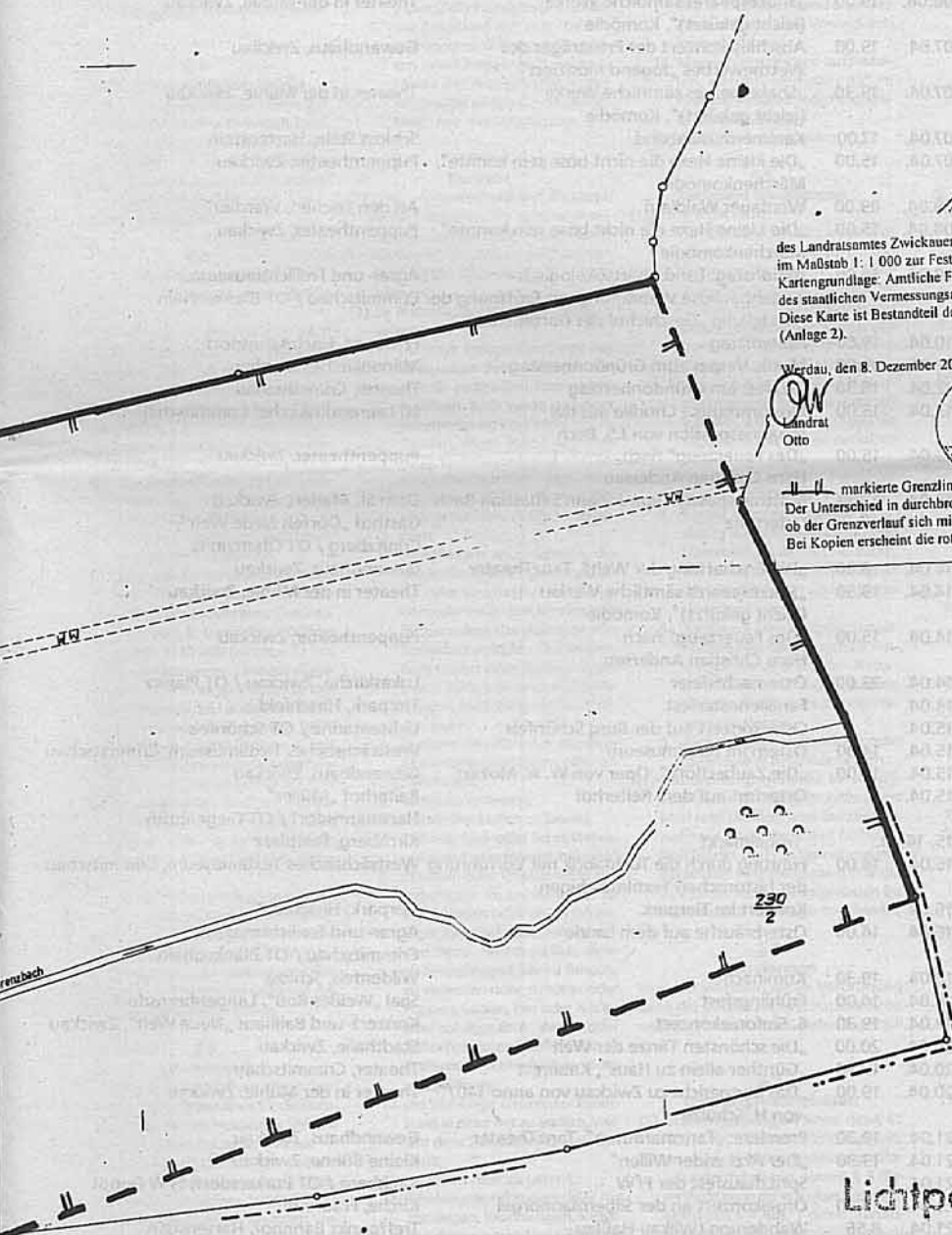
230
2

AWO Zwickau

„Just for Fun“ in den Sommerferien 2001 mit der

AWO Zwickau

Die Kinder- und Jugendleiterinnen der AWO Zwickau sind im Sommerferien 2001 im Rahmen der „Just for Fun“-Maßnahmen in den Sommerferien 2001 in der Gemarkung Frankenhäuser im Landkreis Zwickauer Land tätig gewesen. Die Kinder- und Jugendleiterinnen der AWO Zwickau sind im Sommerferien 2001 in der Gemarkung Frankenhäuser im Landkreis Zwickauer Land tätig gewesen.



Leitelshain

Flurkarte

des Landratsamtes Zwickauer Land vom 8. Dezember 2000
 des Naturdenkmals "Erlenbruch am Kreuzborn"
 im Maßstab 1:1.000 zur Festsetzung des Naturdenkmals "Erlenbruch am Kreuzborn"
 Kartiergrundlage: Amtliche Flurkarte (Blatt 28, 29, 33 und 34) der Gemarkung Frankenhäuser
 des staatlichen Vermessungsamtes Zwickau vom 22. Mai 2000
 Diese Karte ist Bestandteil der Verordnung über das Naturdenkmal "Erlenbruch am Kreuzborn"
 (Anlage 2).

Werdau, den 8. Dezember 2000

Otto
 Landrat
 Otto



—|—| markierte Grenzlinie des Naturdenkmals.
 Der Unterschied in durchbrochene rote Linie wurde deshalb getroffen, um deutlich zu machen,
 ob der Grenzverlauf sich mit der Flurstücksgrenze deckt (dann durchgezogen) oder nicht (dann durchbrochen).
 Bei Kopien erscheint die rote Abgrenzungslinie des Originals schwarz.

Leitelshain

Blatt 2

Lichtpause der Flurkarte

Kreis Werdau
 Gemeinde: Crimmitschau
 Gemarkung: Frankenhäuser
 Blatt: 28, 29, 33, 34
 Maßstab: 1:1000

Staatliches Vermessungsamt
 Werdau
[Signature]
 Vermessungsamt Werdau
 22. Mai 2000