
















**Übersicht radtouristisches
Zielnetz**

Zentrale Orte

-  Oberzentrum
-  Mittelzentrum
-  Mittelzentraler Städteverbund
-  Grundzentrum
-  grundzentraler Verbund/ zentraler Stadtteil (OZ)
-  Größer Ort

Radtouristisches Zielnetz

-  SachsenNetz Rad
-  Landkreisroute
-  lokale Route
-  SachsenNetz Rad Bestandsstrecke entfällt
-  Landkreisroute (Bestand) entfällt
-  neuer Verlauf SachsenNetz Rad in Planung
-  neue Touristische Route in Planung
-  mögliche Variante neuer Touristischer Route



Anlage 2

Stand: 23.10.2024

